

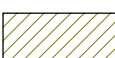








dnia : 3.11.2021  
nr D.Z.: GKK.6642.1923.2021  
obręb : 42      sekcja : 15/2,

Kopia mapy zasadniczej  
Układy współrzędnych: płaskich prostokątnych PL-2000, wysokościowy Kronsztadt 86  
skala 1 : 500

województwo : śląskie  
powiat : cieszyński  
jednostka ewidencyjna : Cieszyn

## OZNACZENIA:

-  ISTNIEJĄCY BUDYNEK  
OBJĘTY OPRACOWANIEM
-  BUDYNKI SĄSIEDNIE
-  ISTNIEJĄCA DROGA POŻAROWA
-  GRANICA DZIAŁKI
-  GŁÓWNE WEJŚCIE DO BUDYNKU
-  WEJŚCIE DO BUDYNKU
-  ISTNIEJĄCY HYDRANT NADZIEMNY DN 80
-  ISTNIEJĄCY HYDRANT PODZIEMNY DN 80
-  ZASIĘG HYDRANTU ZEWNĘTRZNEGO - 75 m



Oświadczam, iż niniejszy plan sytuacyjny zagospodarowania terenu sporządzono na kopii mapy zasadniczej pozyskanej w ramach licencji GKK.6642.1923.2021\_2403011\_CL2  
Kopia tej mapy jest zgodna z oryginałem.

wykonał : Małgorzata Stuchlik

Na podstawie art.3 ustawy z dnia 16 listopada 2006r. o opłacie skarbowej (tekst jednolity Dz.U. z 2019r., poz. 1000 ze zm.) wydanie niniejszego dokumentu nie podlega opłacie skarbowej, gdyż zgodnie z art.40a ust.1 ustawy z dnia 17 maja 1989r. Prawo geodezyjne i kartograficzne (tekst jednolity Dz.U. z 2020r., poz. 276 ze zm.) podlega innym opłatom o charakterze publicznoprawnym

Objekt:	Projekt przebudowy budynku Szkoły Podstawowej nr 1 polegającej na wykonaniu zabezpieczenia p.pożarowego skrzydła zachodniego i sali gimnastycznej.			
Inwestor:	SZKOŁA PODSTAWOWA NR 1 43-400 Cieszyn, ul. Jana Matejki 3			
Projektant:	mgr inż. Bronisław NOWAK uprawnienia nr 106/80 BB do projektowania z ograniczeniami w specjalności konstrukcyjno-budowlanej SLK/BO/0081/01			
Opracowanie graficzne:	mgr inż. Łukasz SZCZUKA			
Temat rys.:	PLAN SYTUACYJNY ZAGOSPODAROWANIA TERENU			
Data:	15.12.2020	Faza:	PB	Skala: 1:500
Nr rys:	PB/01			